

Bautzen in Zahlen

Budyšin – Ličby

2017

Viele Zahlen. Gute Informationen.



BAUTZEN
BUDYŠIN

Geschichte

3. Jh.	ostgermanische Besiedlung
7. Jh.	Einwanderung slawischer Milzener
1002	erste schriftliche Erwähnung »budusin«
1018	Frieden zu Bautzen zwischen Deutschen und Polen
wohl 1213	Einsetzung eines Rats infolge eines Privilegs durch König Ottokar I. von Böhmen zum Bau eines steinernen Rathauses
1240	erste urkundliche Erwähnung des Stadtrechtes
1250	Rechte einer freien Kommune
1346	Gründung des Sechsstädtebundes mit Görlitz, Kamenz, Lauban, Löbau, Zittau, Auflösung 1815
1391	Recht der freien Ratswahl
1405	großer Handwerkeraufstand
1429 / 1431	erfolglose Belagerung durch die Hussiten
1524	Begründung der evangelischen Kirche in Bautzen, Dom wird Simultankirche
1634	schwere Zerstörung der Stadt durch schwedische Truppen
1635	Zugehörigkeit zu Sachsen
1709 / 1720	große Stadtbrände
1813	Schlacht bei Bautzen
1846	Eröffnung der Bahnlinie Dresden–Bautzen
1868	amtliche Umbenennung Budissin in Bautzen
1922	Seidau wird Ortsteil von Bautzen
1945	Bautzen wird zur Festung erklärt, schwere Zerstörungen
1950	Teichnitz wird Ortsteil von Bautzen
1945 – 1950	die Strafvollzugsanstalt in der Breitscheidstraße (Bautzen I) dient der Besatzungsmacht als Internierungslager; nachweislich sterben hier 2.714 Menschen
1956 – 1989	in der Strafvollzugseinrichtung Weigangstraße (Bautzen II) sind Menschen inhaftiert, bei denen das Ministerium für Staatssicherheit die Ermittlungen führt
1966 – 1989	7 Festivale der sorbischen Kultur
1973	Oehna, Neumalsitz, Burk, Boblitz, Oberkaina und Nadelwitz werden Ortsteile von Bautzen
1973 – 1975	Baugebiet »Dr.-S.-Allende-Straße« (1.500 Wohnungen)
1974	Fertigstellung der Talsperre Bautzen
1975	Neubau des Deutsch-Sorbischen Volkstheaters
1977 – 1987	Baugebiet Gesundbrunnen (5.900 Wohnungen)
1991	Gründung der »Stiftung für das sorbische Volk«
1992	Satzungsbeschluss zur Altstadtanierung
1994	Niederkaina und Stiebitz werden Ortsteile von Bautzen
1995	Ernennung zur Großen Kreisstadt
1999	Kleinwelka und Auritz werden Ortsteile von Bautzen
2008	das Sorbische Schul- und Begegnungszentrum wird eröffnet
2010	Augusthochwasser zerstört Häuser und Firmen

mehr
Geschichte:



Geografische Lage

Stadt im östlichen Teil Sachsens in der Oberlausitz
14 ° 25 ' östliche Länge, 51 ° 10 ' nördliche Breite
höchster Punkt Chorberg (OT Salzenforst) 268,0 m über HN
tiefster Punkt Dorfstraße Niederkaina 163,4 m über HN
höchster Punkt im Stadtzentrum 219,0 m über HN
tiefster Punkt im Stadtzentrum 177,5 m über HN

Fläche

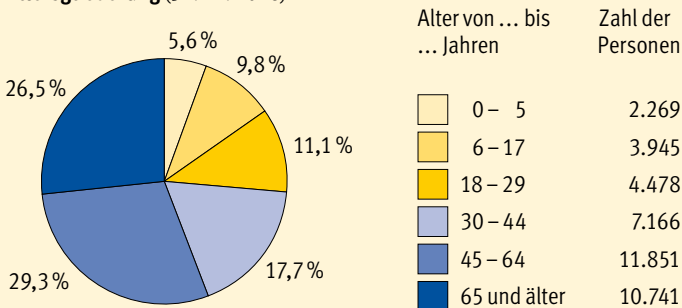
Gesamtfläche	66,63 km²	
davon		
Gebäude und dazugehörige Freifläche	10,56 km ²	16 %
Verkehrsfläche	4,77 km ²	7 %
Landwirtschaft / Gartenbaufläche	38,85 km ²	58 %
Waldfläche / Erholungsfläche	4,85 km ²	7 %
Wasserfläche	6,41 km ²	10 %
sonstige Fläche	1,19 km ²	2 %

Einwohner

Einwohnerstruktur (31. 12. 2016)

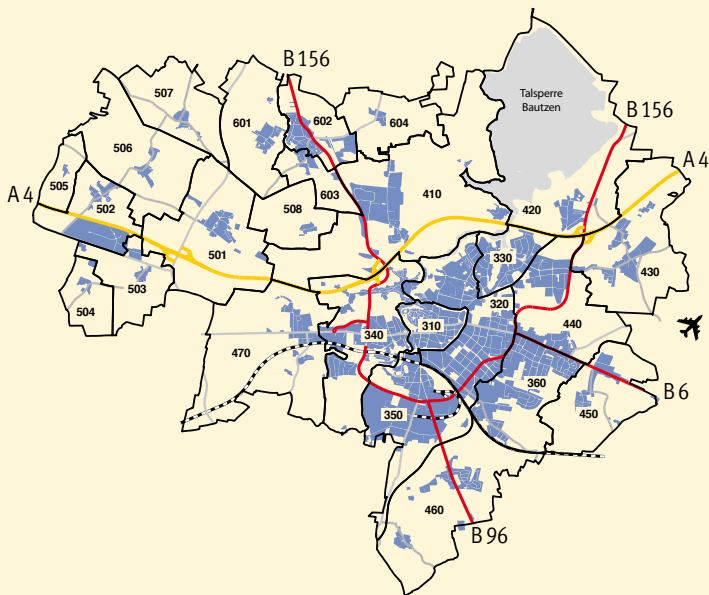
Einwohner mit Hauptwohnsitz	40.450	
davon männlich	19.686	48,7 %
weiblich	20.764	51,3 %
Einwohner mit Nebenwohnsitz	2.067	
davon männlich	1.052	51 %
weiblich	1.015	49 %
Einwohner nach Staatsangehörigkeit		
deutsch	38.531	
Ausländer insgesamt	1.919	4,7 %
darunter aus EU-Staaten	421	
Einwohnerdichte (Einwohner je km ²)	607	

Altersgliederung (31. 12. 2016)



Quelle: Einwohnermelderegister

Einwohner in den Stadtteilen (31.12.2016)



Nr.	Name des Stadtteils	Zahl Einwohner	Nr.	Name des Stadtteils	Zahl Einwohner
310	Innenstadt	5.516	501	Salzenforst	287
320	Nordostring	10.810	502	Bolbritz	133
330	Gesundbrunnen	7.325	503	Bloaschütz	123
340	Westvorstadt	3.438	504	Döberkitz	70
350	Südvorstadt	1.730	505	Löschau	30
360	Ostvorstadt	5.916	506	Oberuhna	95
410	Teichnitz	347	507	Schmochtitz	53
420	Burk	620	508	Temritz	61
430	Niederkaina	507	601	Großwelka	246
440	Nadelwitz	304	602	Kleinwelka	763
450	Auritz	457	603	Kleinseidau	149
460	Oberkaina	848	604	Lubachau	89
470	Stiebitz	533			

Quelle: Einwohnermelderegister

Zeitreihe – Einwohner der Stadt Bautzen

Jahr	Einwohner	Jahr	Einwohner
1815	7.697	1964	43.836
1871	13.165	1981	49.341
1900	26.024	1991	50.823
1939	41.877	2001	42.688
1946	38.524	9. 5. 2011	40.273

Quelle: Statistisches Landesamt des Freistaates Sachsen

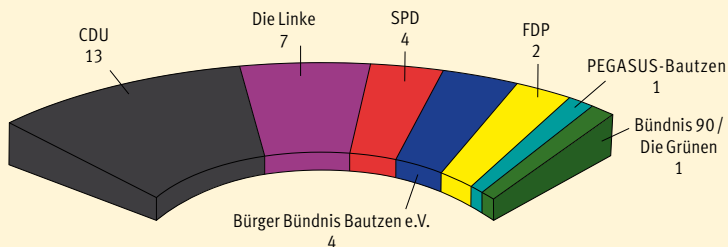
Politische Verhältnisse

Oberbürgermeister

SPD Alexander Ahrens

Sitzverteilung im Stadtrat

(insgesamt 32 Sitze)



Ortschaftsräte in Kleinwelka, Niederkaina, Salzenforst-Bolbritz, Stiebitz

Bauen und Wohnen

Wohnungsbestand (Stand: 31. 12. 2015)

Bestand an Gebäuden mit Wohnraum	6.050
darunter mit einer oder zwei Wohnungen	3.772
Zahl der Wohnungen insgesamt	23.323

Kennzahlen Gebäude- und Wohnungen (Stand: 9. 5. 2011)

Wohnfläche je Wohnung	71,0 m ²
Eigentümerquote	20,0%
Leerstandsquote	7,9%
Einwohner je Wohnung	1,8
Wohnfläche je Einwohner	38,7 m ²

Sanierungsgebiet »Altstadt«

(rechtskräftig ab 26. 9. 1992, geändert am 31. 12. 2005)

Fläche	20,3 ha
Anzahl der Objekte / Gebäude im Sanierungsgebiet	333
Anzahl der sanierten / teilsanierten / neu errichteten Gebäude bis 12 / 2016	317
ausgereichte Fördermittel bis 12 / 2016 im Sanierungs- und Erhaltungssatzungsgebiet	82,55 Mio. €

Baudenkmale (Stand: 5 / 2013)

Anzahl der Baudenkmale	1.355
Anzahl der Baudenkmale mit Wohnungen	ca. 1.100

Bildung

Bildungseinrichtungen und Anzahl der Schüler / Studenten / Teilnehmer an Veranstaltungen

(Bestand Schuljahr 2016/2017, soweit nichts anderes vermerkt)

Anzahl	Einrichtung	Schüler / Studenten / Teilnehmer
5	Grundschulen	1.152
3	Oberschulen	1.001
2	Gymnasien	1.416
1	Sorbisches Schul- und Begegnungszentrum, Grund- und Oberschule, Gymnasium	770
2	Förderschulen	391
2	Berufliche Schulzentren	1.924
	darunter 1 berufliches Gymnasium	194
4	Fachschulen / Berufsfachschulen	470
1	Staatliche Studienakademie – Berufsakademie Bautzen	458
1	Hochschule der sächsischen Polizei, Fortbildungszentrum der sächsischen Polizei Bautzen (im Jahr 2016)	2.545
1	Kreisvolkshochschule (311 Kurse im Jahr 2016)	3.076
1	Schulsternwarte (139 Veranstaltungen im Jahr 2016)	3.312

Kulturelle und sorbische Einrichtungen

- 5 Archive
- 2 Bibliotheken
- 3 Galerien
- 7 Museen

Weitere Einrichtungen: Dt.-Sorb. Volkstheater, Filmzentrum mit 4 Einzelkinos, Sorabia Filmstudio, Sorb. Kulturinformation, Sorb. National-Ensemble, Serbski Dom / Haus der Sorben, Sorbisches Institut, Gedenkstätte Bautzen

Soziale Einrichtungen

- 16 Kindertagesstätten, darunter 1 Integrative Kindertagesstätte
- 1 Kinderkrippe
- 7 Kinderhorte
- 15 Tagespflegepersonen
- 3 Jugendhäuser / Jugendbegegnungsstätten, Straßensozialarbeit
- 9 Altenpflegeheime (7 Träger)
- 12 Wohnanlagen für ältere Menschen (7 Träger)
- 6 Begegnungsstätten für Senioren
- 17 Sozialpädagogische Einrichtungen nach Kinder- u. Jugendhilfegesetz
- 10 Einrichtungen für Menschen mit Behinderung (7 Träger)
- 1 Kinderheim
- 23 Beratungsstellen
- 2 Einrichtungen für Asylbewerber
- 1 Integrationszentrum
- 4 Anlaufstellen für Migranten und Asylbewerber
- 10 weitere soziale Einrichtungen, u. a.: Tagestreff und ambulant betreutes Wohnen für suchtkranke und suchtgefährdete Menschen, Frauenschutzhaus, Notunterkunft für wohnungslose Frauen und Männer, Haus der Begegnung für Straffällige und Haftentlassene

Kommunal Finanzen

Haushaltsplan 2017

Ergebnishaushalt in Mio. Euro

Aufwendungen	73,3	Erträge	75,0
darunter Aufwendungen für:		darunter Erträge für:	
Kindertagesstätten	15,5	Grundsteuern A und B	3,7
Schulen	7,4	Gewerbsteuer	14,5
Gemeindestraßen	5,1	Gemeindeanteil an der Einkommenssteuer	10,2
Kreisumlage	14,5	Allg. Schlüsselzuweisungen	14,7
Deutsch-Sorbisches Volkstheater	0,9	Öffentlich-rechtliche Leistungsentgelte	4,5
Stadtbibliothek	1,4	Privatrechtliche Leistungsentgelte	1,4

Finanzhaushalt (Investitionstätigkeit) in Mio. Euro

Auszahlungen für Investitionen	13,6	Einzahlungen für Investitionen	8,6
darunter Auszahlungen für:		darunter Einzahlungen für:	
Feuerwehr Niederkaina	0,4	Veräußerung v. Grundstücken	0,6
Löschfahrzeug Kleinwelka	0,4	Investive Schlüssel- zuweisungen	1,0
J.-G.-Fichte-Grundschule	1,5	Investitionspauschale	0,1
Ausstattung in Schulen	0,2	Fördermittel für Straßen- baumaßnahmen	2,0
Städtebauliche Sanierungs- und Entwicklungs- maßnahmen	2,5	Fördermittel für Städtebauliche Sanierungs- und Entwicklungs- maßnahmen	2,4
Straßenbaumaßnahmen		Fördermittel für Schul- baumaßnahmen	0,9
Musikerviertel	0,5	Fördermittel für Straßen- baumaßnahmen	0,9
Gewässerbaumaßnahmen	1,2		

Hebesätze 2017

Grundsteuer A	300%
Grundsteuer B	380%
Gewerbsteuer	400%

Steueraufkommen (Soll zum 31. 12. 2016)

Gewerbsteuer	13,7 Mio. €
Grundsteuer B	3,7 Mio. €
Gemeindeanteil an der Einkommenssteuer	10,3 Mio. €
Gemeindeanteil an der Umsatzsteuer	3,2 Mio. €
Sonstige Steuern	0,4 Mio. €

Verschuldung (31. 12. 2016)

Schulden	0,0 Mio. €
Schulden je Einwohner	0 €

Wirtschaft und Arbeitsmarkt

Strukturbestimmende Unternehmen

AFT Förderanlagen Bautzen GmbH
 BauCom Bautzen GmbH
 Beteiligungs- und Betriebsgesellschaft Bautzen mbH
 Bombardier Transportation GmbH
 BSO Blechsysteme Oberlausitz GmbH
 BUDISSA Agrarprodukte AG
 CIDEON Gruppe
 DEBAG Deutsche Backofenbau GmbH
 Deutsche Post AG, Briefzentrum Bautzen
 Devey Senf & Feinkost GmbH (Bautz'ner)
 DRS Rohrwerke Sachsen GmbH
 ECE Projektmanagement GmbH & Co. KG, Kornmarkt-Center Bautzen
 Energie- und Wasserwerke Bautzen GmbH
 Gewerbepark Wilthener Straße
 Hentschke Bau GmbH
 Hermann Eule Orgelbau GmbH
 IC Team Personaldienste GmbH
 itelligence Outsourcing & Services GmbH
 KNB Kunststoffwerk Neuteichnitz Baier GmbH
 LMR Service and Consulting GmbH
 Marktkauf Bautzen GmbH
 OBAG Hochbau GmbH
 Oberlausitz-Kliniken gGmbH
 PERFECTA Schneidemaschinenwerk GmbH
 Regionalbus Oberlausitz GmbH
 SCHMALZ + SCHÖN Logistics GmbH
 SiC Processing (Deutschland) GmbH
 Technologie- und Gründerzentrum Bautzen GmbH
 V. D. Ledermann & Co. GmbH (edding)
 Vodafone GmbH (Kundenbetreuungszentrum)
 Wurst- und Fleischwaren Bautzen GmbH

Sozialversicherungspflichtig Beschäftigte am Arbeitsort Stadt Bautzen

Wirtschaftsbereich	Anzahl Personen	Anteil
Land- und Forstwirtschaft, Fischerei	136	0,5 %
Produzierendes Gewerbe ohne Baugewerbe	3.102	11,7 %
Baugewerbe	1.661	6,2 %
Handel, Verkehr und Gastgewerbe	4.897	18,4 %
Information und Kommunikation	603	2,3 %
Erbringung von Finanz- und Versicherungsdienstleistungen	578	2,2 %
Grundstücks- und Wohnungswesen	179	0,7 %
Erbringung von freiberuflichen, wissenschaftlichen, technischen und sonstigen wirtschaftlichen Dienstleistungen	6.110	23,0 %
Öffentliche Verwaltung, Bildungs-, Gesundheits- und Sozialwesen	8.092	30,5 %
Kunst, Unterhaltung und sonstige Dienstleistungen	1.198	4,5 %
Summe	26.556	100,0 %
darunter Einpendler	18.473	69,6 %

Stand: 30. 6. 2016

Tourismus

Unterkünfte (ab 10 Betten am 31. 12. 2016)

9	Hotels, Hotel garni	564 Betten
5	Pensionen und Gasthöfe	100 Betten
5	sonstige Beherbergungsstätten	350 Betten
	Gesamt	1.014 Betten

Gäste in Bautzen	Jahr 2015	Jahr 2016
Übernachtungen, insgesamt	171.364	174.660
Gästeankünfte, insgesamt	73.316	73.232
Tage durchschnittliche Verweildauer	2,3	2,4

Wirtschaftsleistung im Vergleich

Umsatzsteuerpflichtige Unternehmen mit Sitz in der Stadt Bautzen und deren Lieferungen und Leistungen (Umsätze) sowie Vergleich zu Firmen im Freistaat Sachsen.

Jahr	mit Sitz in der Stadt Bautzen		Umsätze je Unternehmen im Ø in 1.000 €	
	Zahl der Unternehmen	Umsätze in 1.000 €	in der Stadt Bautzen	im Freistaat Sachsen
2002	1.410	969.929	688	602
2003	1.425	1.070.318	751	637
2004	1.445	1.077.013	745	637
2005	1.436	1.193.867	831	657
2006	1.468	1.261.492	859	715
2007	1.471	1.357.911	923	736
2008	1.440	1.404.080	975	792
2009	1.441	1.350.572	937	721
2010	1.465	1.414.098	965	749
2011	1.479	1.601.344	1.083	793
2012	1.463	1.520.725	1.039	808
2013	1.477	1.560.143	1.056	814
2014	1.445	1.629.204	1.127	833
2015	1.422	1.615.839	1.136	856

Quelle: Umsatzsteuerstatistik, Statistisches Landesamt des Freistaates Sachsen

Gewerbe- und Industriegebiete

- 1 Industrie- und Gewerbegebiet Bautzen-Salzenforst**
Fläche: 420.000 m²
- 2 Gewerbegebiet Kleinwelka**
Fläche: 165.000 m², Restflächen noch frei
- 3 Industriegebiet Bautzen-Nord**
Neuteichnitzer Straße
Fläche: 222.000 m², 100 % belegt
Entwicklungsgebiet
Fläche: 332.00 m², freie Flächen zum Kauf: ca. 33.990 m²
- 4 Gewerbeflächen West**
Fläche: 174.000 m²
- 5 Gewerbepark Humboldtstraße**
Fläche: 62.000 m², ausschließlich Vermietung
- 6 Gewerbepark Wilthener Straße**
Fläche: 65.500 m², ausschließlich Vermietung
- 7 Gewerbeflächen Süd**
Fläche: 553.000 m², freie Flächen derzeit keine Erschließung
- 8 Gewerbepark Neusalzaer Straße**
Fläche: 27.200 m², ausschließlich Vermietung
- 9 Gewerbeflächen Zeppelinstraße**
Fläche: 178.000 m²
- 10 Gewerbezentrum Bautzen**
Fläche: 5.300 m², ausschließlich Vermietung,
- 11 Gewerbefläche Löbauer- / Fichtestraße**
Fläche: 27.800 m², Vermietung von Büroflächen
- 12 Gewerbegebiet Bautzen-Ost**
Fläche: 309.000 m², freie Flächen zum Kauf: ca. 27.549 m²

Auskünfte

Amt für Pressearbeit und Stadtmarketing, Telefon 03591 534-391

Kommunale Statistikstelle, Telefon 03591 534-491

Wirtschaftsförderungsamt, Telefon 03591 534-590

Tourist-Information Bautzen-Budyšin, Telefon 03591 42016

Schriftliche Anfragen an folgende Adresse:

Stadtverwaltung Bautzen

Kommunale Statistikstelle

Fleischmarkt 1

02625 Bautzen

Internet: www.bautzen.de

E-Mail: stadtentwicklung@bautzen.de



BAUTZEN
BUDYŠIN

*Herausgeber: Stadtverwaltung Bautzen · Zusammenstellung:
Statistikstelle · Satz: Kontrapunkt Satzstudio Bautzen · Druck:
Lausitzer Druckhaus GmbH, Bautzen · Copyright: Stadt Bautzen
08/2017/2.000*